

Ásgrímur Ingólfsson  
Hafnarbraut 47a  
780 Höfn  
Kt: 100966-3369

**Tilvísun:** Júllatún 17  
**Berist til:** Sveitarfélagið Hornafjörður  
Umhverfis og skipulagsnefnd

**Efni:** Umsókn um breytingu stærð byggingar á lóð við Júllatún 17

Samkvæmt nógildandi deiliskipulagi er heimilt að byggja allt að 130m<sup>2</sup> íbúðarhús með bílskúr á lóð við Júllatún 17 á Höfn. Stærð lóðar er skv. deiliskipulagi 446m<sup>2</sup>, sem gefur nýtingahlutfall 0,29 á lóðinni. Þegar frá er talinn bílskúr er íbúðarhús á lóð u.þ.b. 100m<sup>2</sup> brúttó það myndi gefa um 75-80m<sup>2</sup> nettóflatarmál íbúðar.

Möguleikar á nýtingu einbýlishúss af þessari stærð eru takmarkaðir sem og möguleikar á að nýta þau miklu gæði sem felast í legu lóðarinnar. Á þessum forsendum er lögð fram beiðni um breytingu á deiliskipulagi sem felur í sér stækkun byggingar á lóðinni úr 130m<sup>2</sup> í 150m<sup>2</sup>. Nýtingarhlutfall á lóðinni yrði þá 0,33 í stað 0,29.

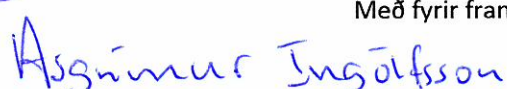
Til að nýta þessa viðbótarfermetra sem best innan lóðar er óskað eftir að samtímis verði byggingarreitur stækkaður þannig að svigrúm til hönnunar aukist og gæði lóðarinnar verði fullnýtt.

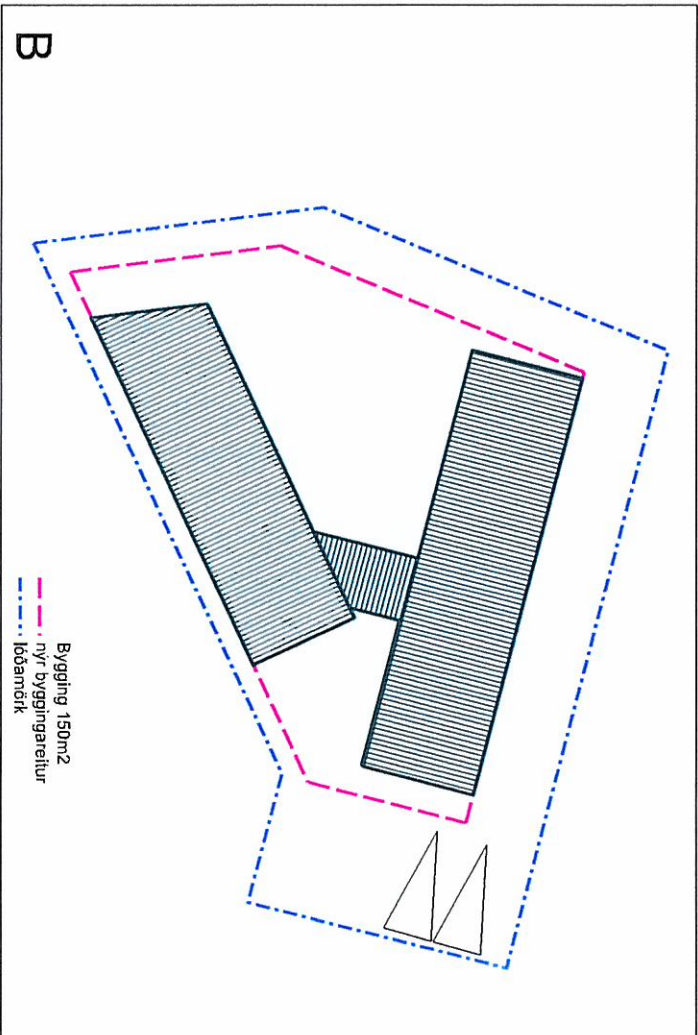
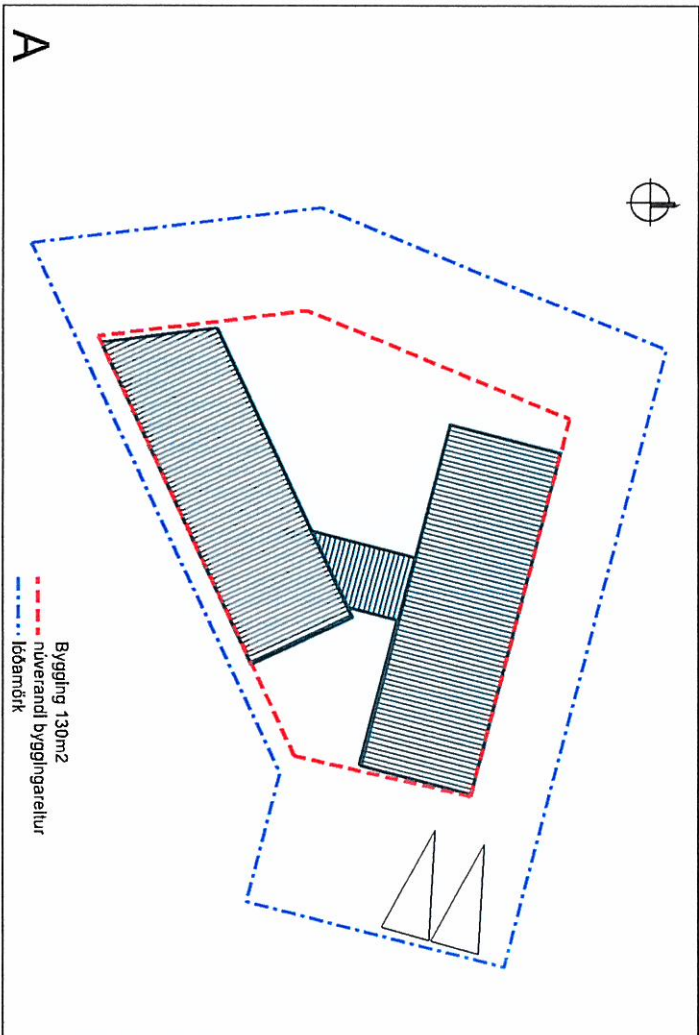
Á teikningum sem fylgja þessari beiðni er sýnt annars vegar :

A: mögulegt umfang byggingar innan núverandi byggingareits miðað við 130m<sup>2</sup> byggingu og hins vegar  
B: mögulegt umfang 150m<sup>2</sup> byggingar með meðfylgjandi stækkun byggingarreits.

Þessi stækkun um 20m<sup>2</sup> brúttó mun ekki hafa áhrif á umhverfið en aftur á móti hafa mikil áhrif á notagildi byggingarinnar og möguleika í hönnun hennar.

Umsækjanda er ljóst að þetta mun hafa áhrif á aðrar lóðir innan sama deiliskipulags enda eru þær háðar sömu annmörkum.

Með fyrir fram þökkum  
  
Ásgrímur Ingólfsson



SKYRNINGAR:

Óskað er eftir staekkun á heimilíðu byggingarmagni á lóð, úr 130m<sup>2</sup> í 150m<sup>2</sup>.

Einnig er óskað eftir staekkun á byggingarreið illi að gefa ýmtil möguleika á staðsetningu og hönnun byggingarinnar innan réttisins.

A - Eftir teikning sýnir mögulega hönnun og legu byggingar innan núverandi deiliskipulags.

B - Næðri teikning sýnir mögulega hönnun og legu byggingar með breyttu deiliskipulagi.

Teikningunni lýgir skrifleg lýrispurn frá verkkaupa.

ATH: ÖLL MÁL SKULU TEKIN A STAÐNUM.

Endurskoðun:	Dagur:	Talki n°	Yfirf.
H:			
G:			
F:			
E:			
D:			
C:			
B:			
A:			

**JÚLLATJUN 17**  
Höfn í Hornafirði

STADGREINIR: X.XXX.XXX  
VERKKAUPI: Ingólfur Asgrímsson  
KENNITALA VERKKAUFA: XXXXXX-XXXX

EFNI: Fyrirspurn v. deiliskipulagsbreytingar  
MÆLIKVAFDI: 1:200  
FRUMSTAFERD BLAÐS: A3  
TEIKNAG: XX  
YFIRFARID: XX  
DAGSETNING UTGAFU: 29.11.2017  
ENDURSK.:  
VERKKR: 1711-17  
TEIKN. NR.:  
ENDURSK.:



**VA ARKITEKTAR**  
vaoarkitektar@vaoarkitektar.is  
www.vaoarkitektar.is  
borgartúni 6  
105 reykjavík  
kí: 450400-3510  
sími: 530 8990  
fax: 530 8901

UTGAFANDI: Anna Sigurður Jóhannsdóttir KT: 280264-4749

Teikning þessi er gefin til efl. umritununar fyrir hönd eðganda höfundarararar. VA Arkitektar efl. Teikninguna með skýl áfrinu með neðrum hætti, að hluta illi aðala líneilla frá skriflegu þrýllu höfundararar.